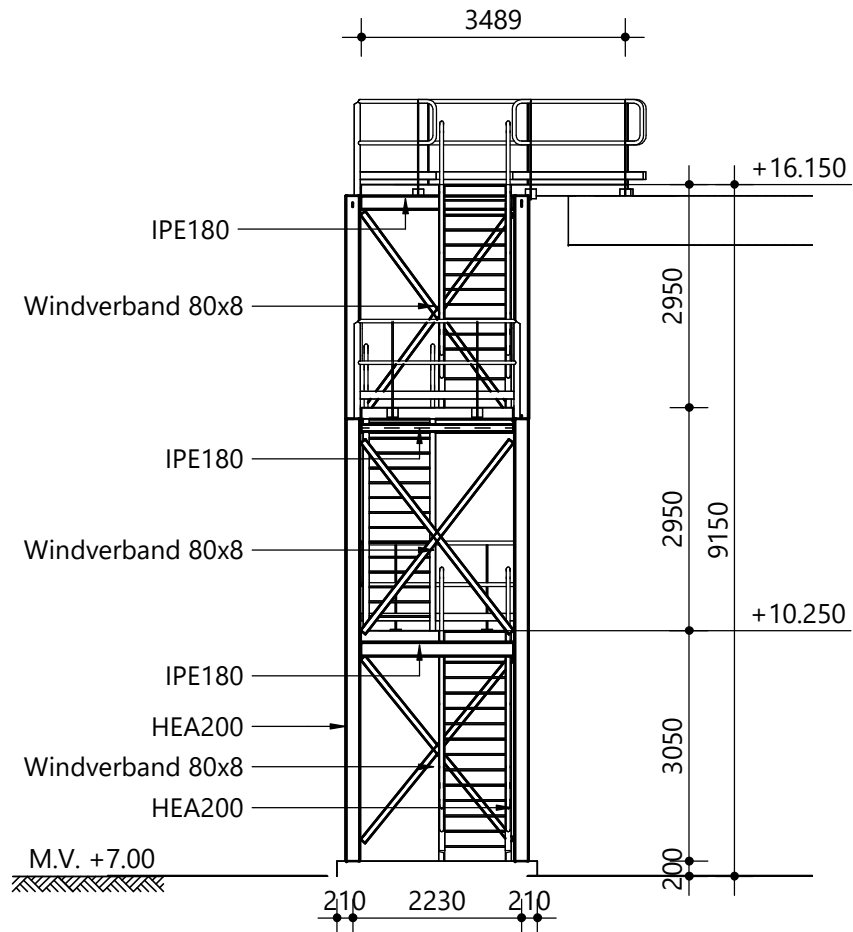


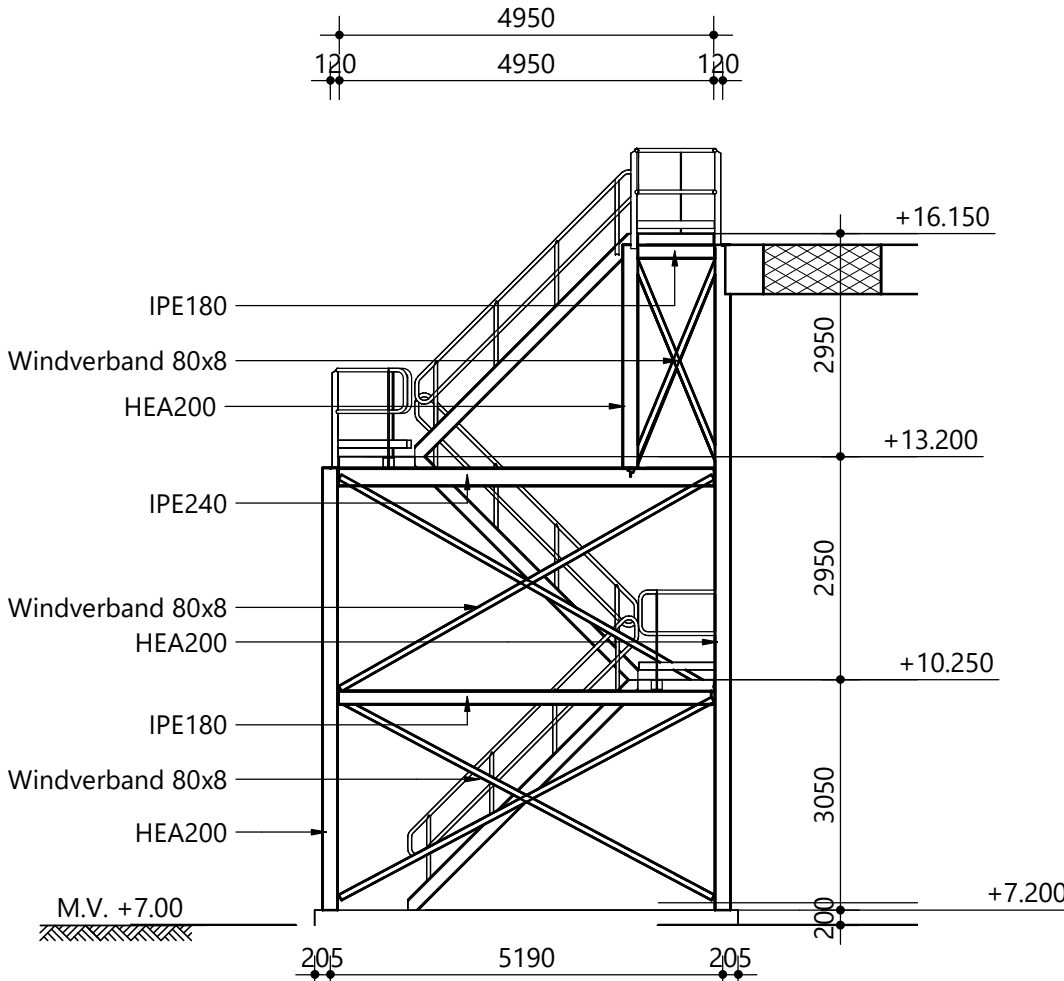
ZUIDWEST GEVEL

schaal: 1 : 100



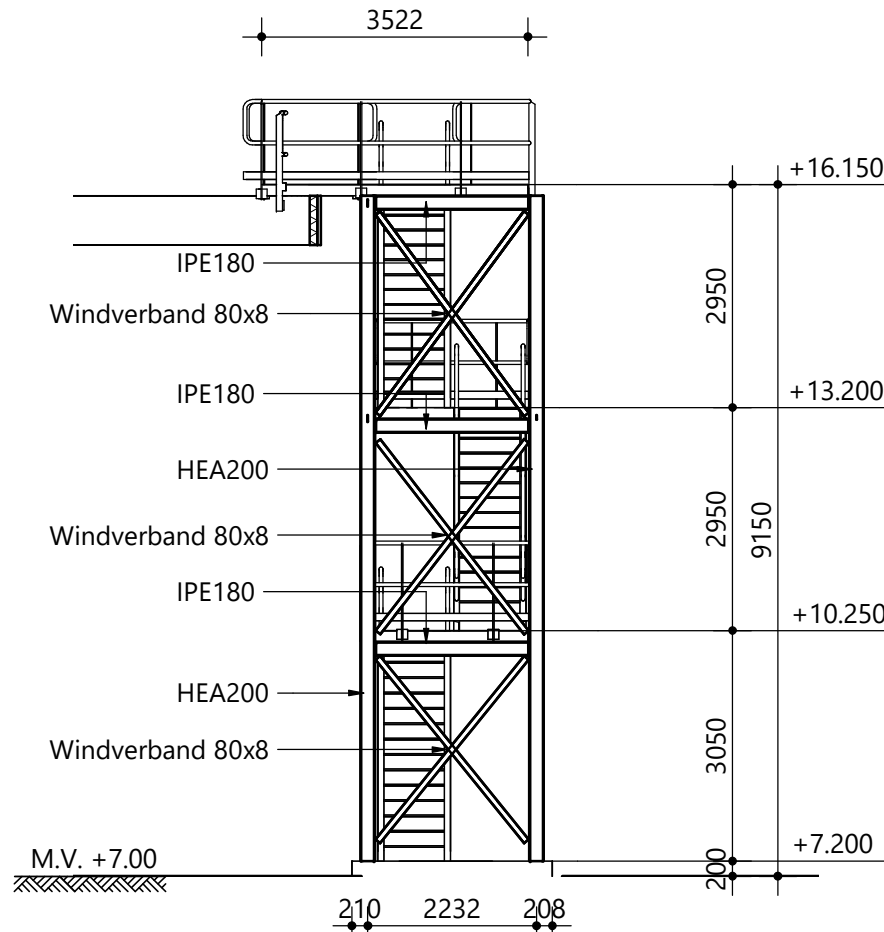
ZUIDOOST GEVEL

schaal: 1 : 100



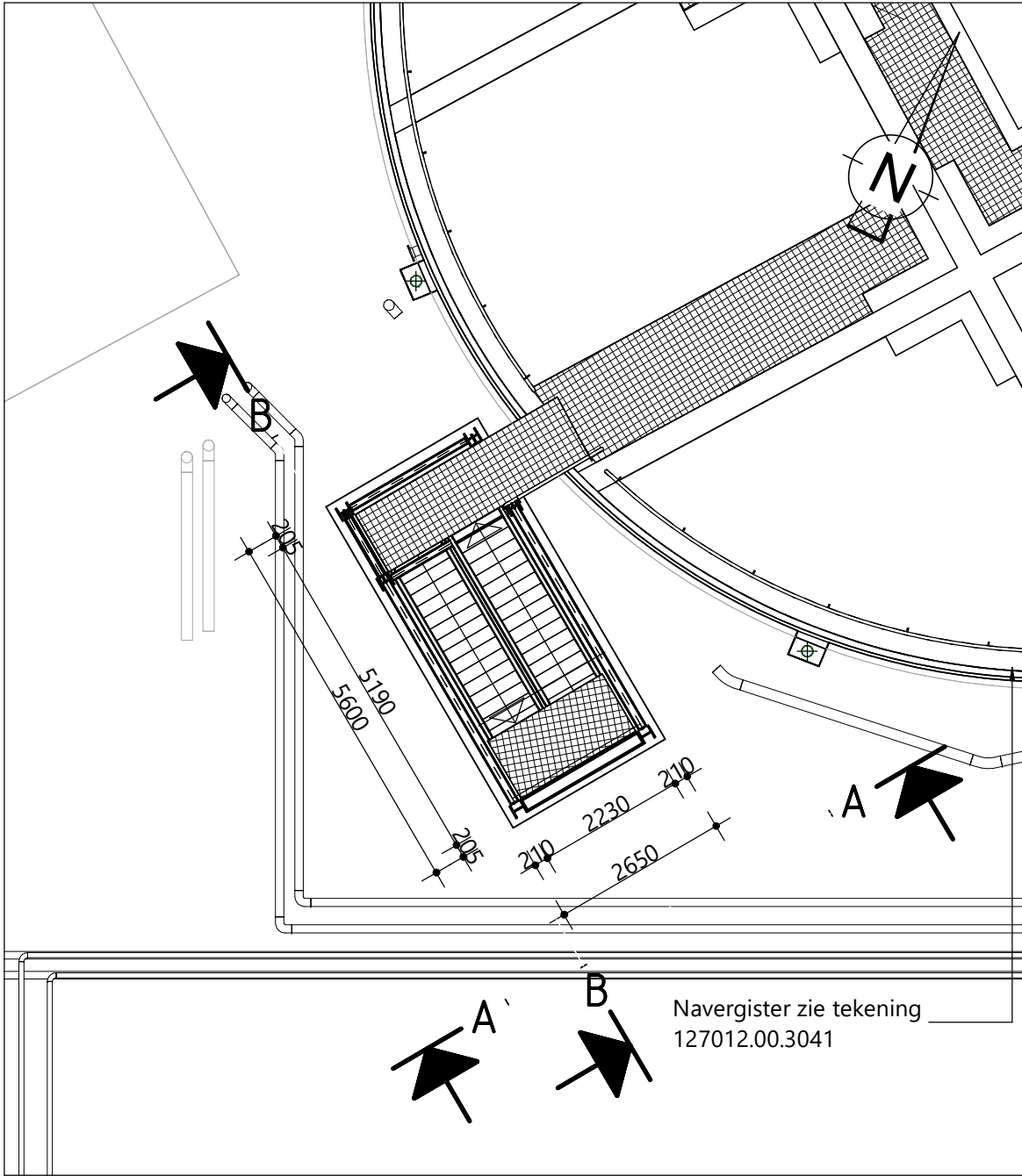
NOORDOOST GEVEL

schaal: 1 : 100



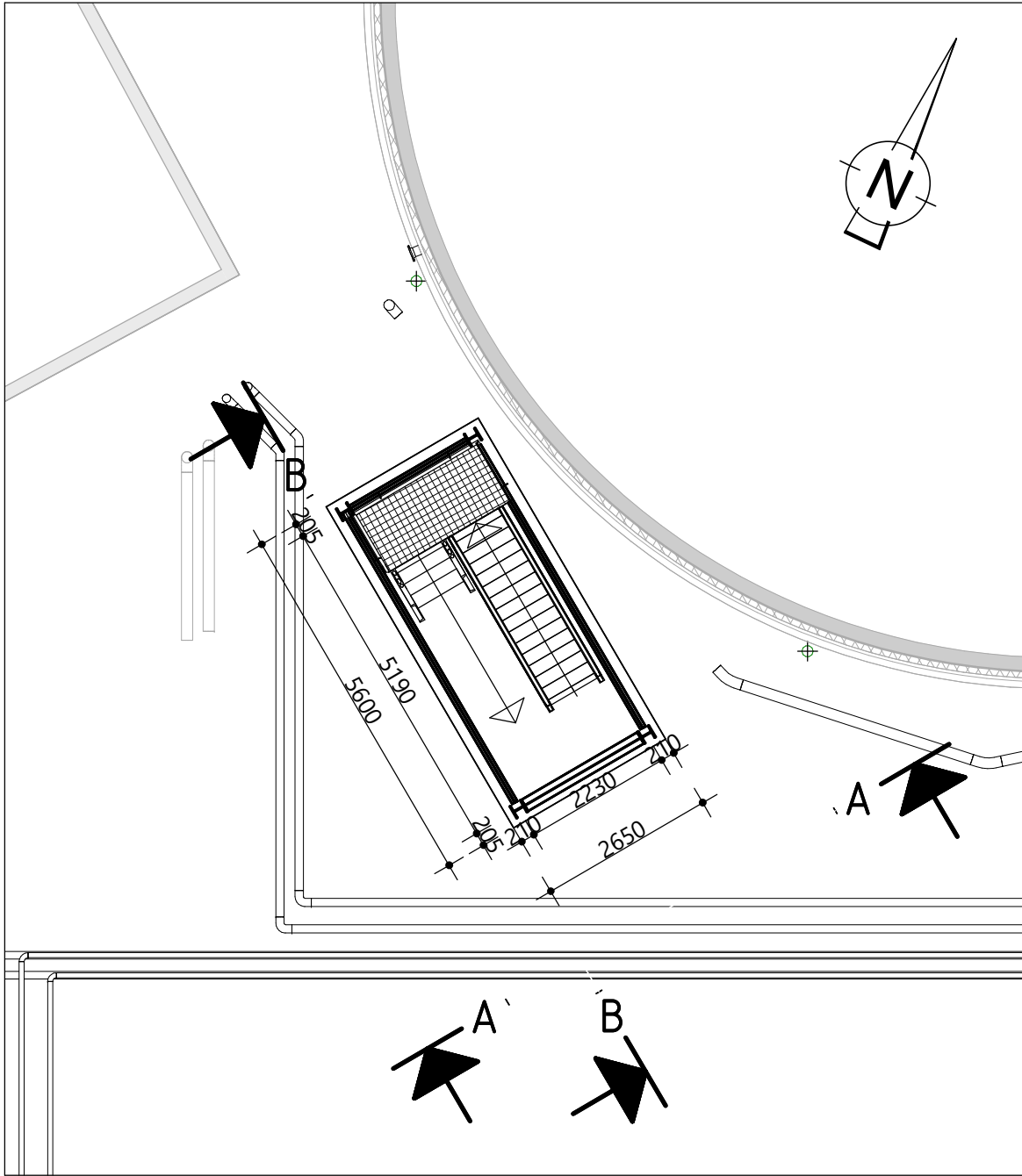
NOORDWEST GEVEL

schaal: 1 : 100



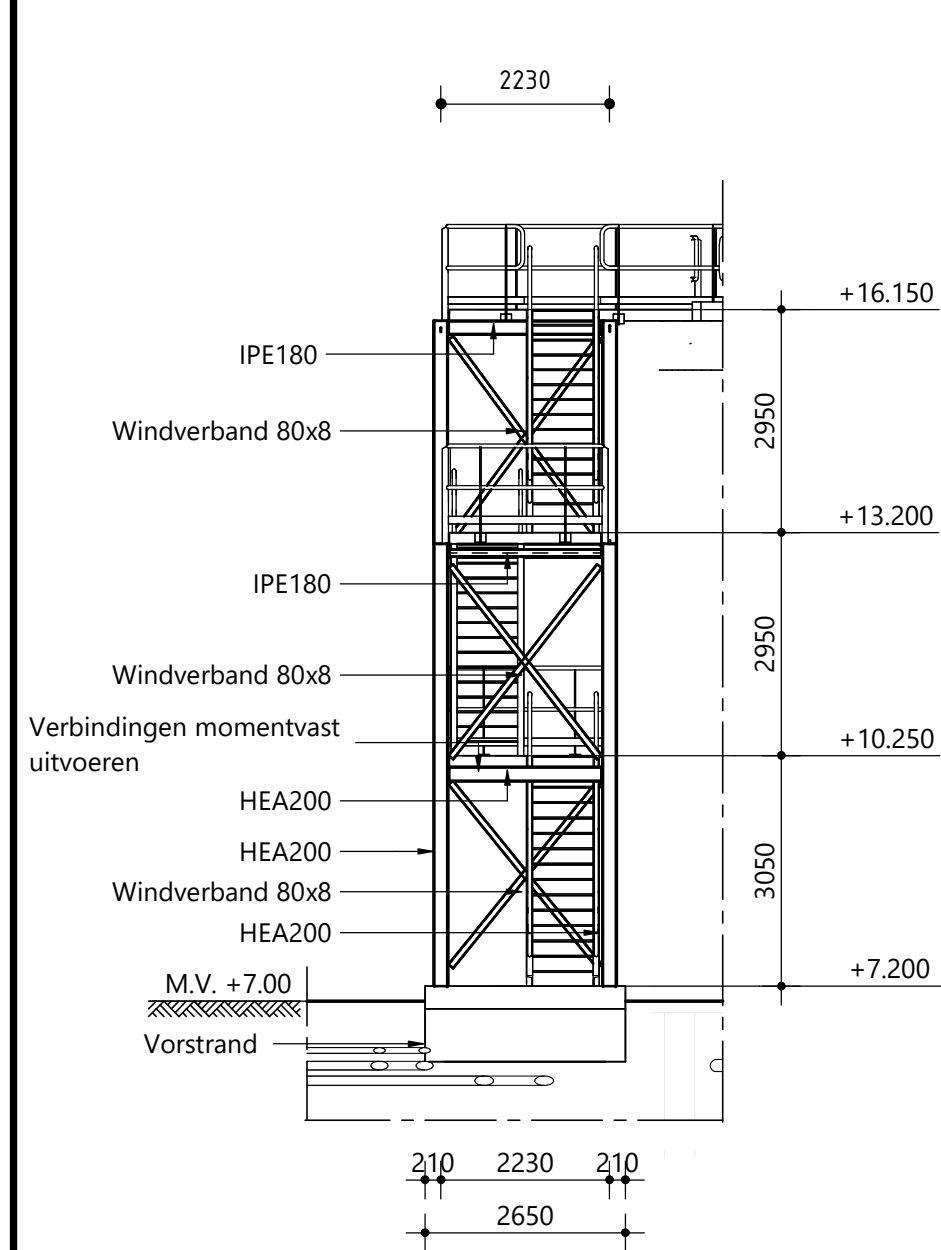
BOVENAANZICHT TRAPPENTOREN

schaal: 1 : 100



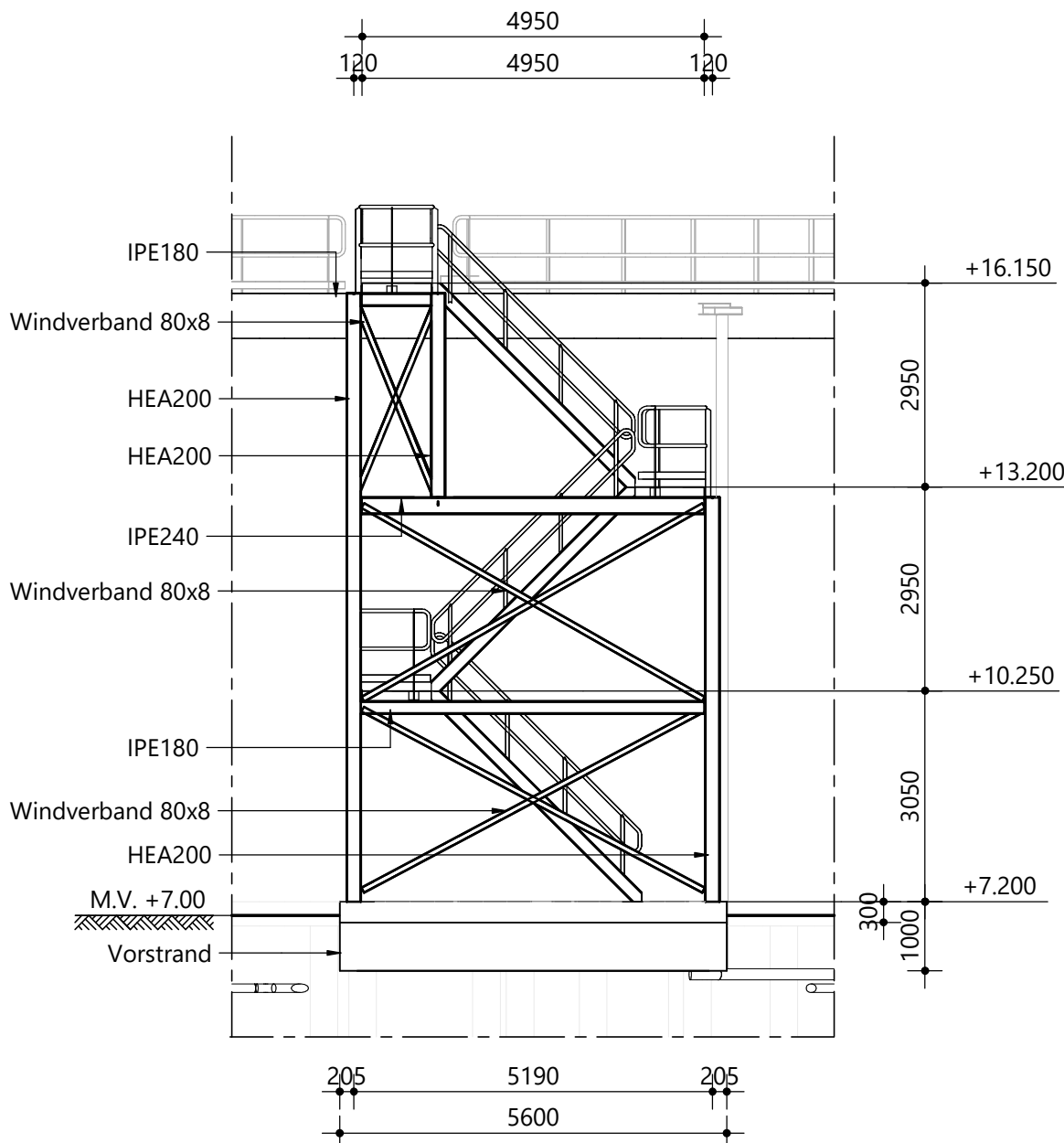
HORIZONTALE DOORSNEDE OP 11m +NAP

schaal: 1 : 100



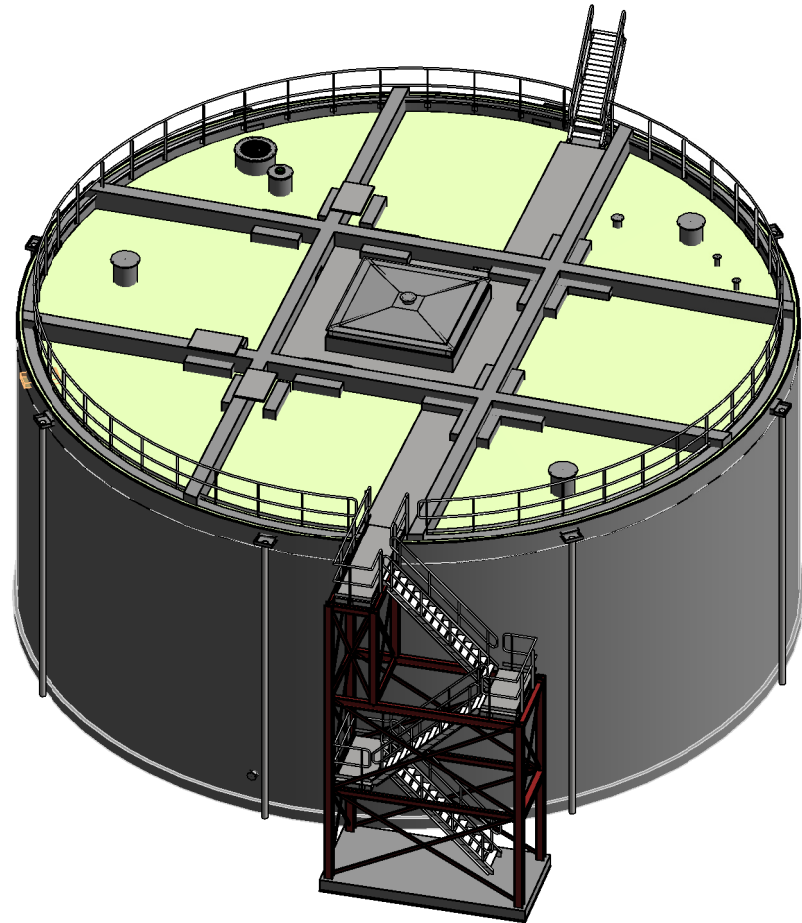
AANZICHT A-A

schaal: 1 : 100



AANZICHT B-B

schaal: 1 : 100



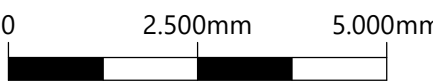
3D AANZICHT

LEGENDA NIEUW

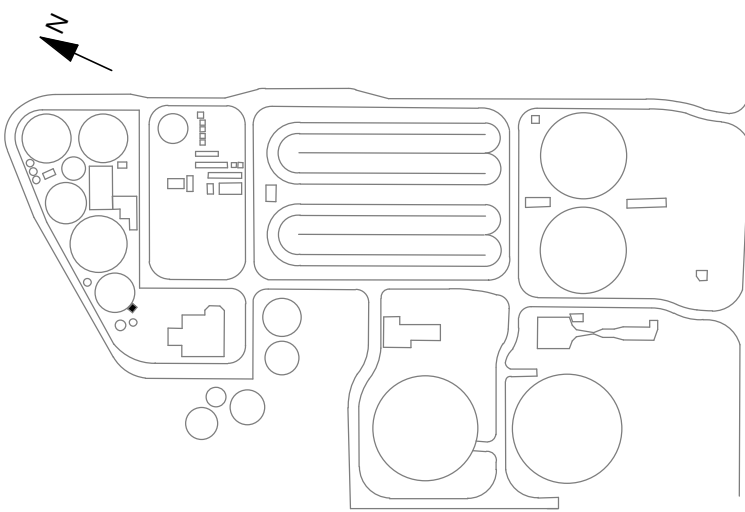
- Alle maatvoering in mm, tenzij anders aangegeven
- Hoogtematen in m t.o.v. NAP, tenzij anders aangegeven
- Maaiveld is +7.00m NAP, tenzij anders aangegeven

- Civiele/bouwkundige constructies nieuw
- Civiele/bouwkundige constructies bestaand
- Werktuigbouwkundige installaties nieuw
- Civiele/bouwkundige constructies bestaand

- IHWG beton
- Prefab beton
- Aluminium
- Isolatie



Schaal 1:100



OVERZICHT TERREIN

2	04-04-2023	PAAH	PETM4	KEUT	Funderingsplaat en vorstrand aangepast
Code:	Datum:	Getekend door:	Controle door:	Toezicht door:	Omschrijving:
Waterschap Drents Overijsselse Delta					
Project: RWZI Echten					Status: DEFINITIEF
Omschrijving: SG4 Navergifter Trappentoren					Fase: DO
Nieuwe situatie					Formaat: A1
Aanzichten en doorsneden					Mijz: 2
Besteknummer:					Bladz: 1
Tekeningnummer: 127012.01.3050					Aantal: 1